



Samedi 20 avril 2019

Randonnée La Provençale Sainte-Victoire



La Rando « LA PROVENCALE SAINT-VICTOIRE »

Après le succès rencontré l'an passé, la Rando fait son retour pour l'édition 2019 de «La Provençale Sainte-Victoire».

Cette randonnée est avant tout familiale et touristique (pas de classements et de chronométrage). Elle vous fera visiter les terres du Grand Site Sainte-Victoire.

Samedi matin, les participants auront le choix entre deux circuits fléchés et agrémentés d'un plan documenté sur les différents points d'intérêt du parcours. Un ravitaillement est prévu sur le tracé.

En partenariat avec le Cyclo Sport du Pays d'Aix, Stations Bee's et l'Office du Tourisme , nous souhaitons promouvoir le Sport Santé tout en valorisant notre fabuleux terroir.



Programme de la Rando

Samedi 20 Avril

9h00 - Premiers départs de la Rando et ouverture du village des exposants

11h00 - Fin des départs de la Rando

18h00 - Tirage de la tombola

19h00 - Fermeture du village des exposants

Tarifs

Tarif adulte : 10 euros

Tarif enfant de moins de 15 ans : gratuit



Le parcours de 59km «Nature & Bien-être»

Ce parcours escarpé fait la part belle au symbole de la Provence et du Pays d'Aix. La Montagne Sainte-Victoire offre un paysage contrasté mêlant aridité et verdure. Immortalisée par Cézanne, cette épine dorsale de 18 kilomètres de long aux allures de dinosaure possède plus de 6 000 hectares de massifs classés depuis 1983.

Les cyclistes découvriront avec surprise des villages provençaux nichés sous la paroi abrupte de la montagne, des vignobles à perte de vue ou encore le célèbre barrage de Bimont.

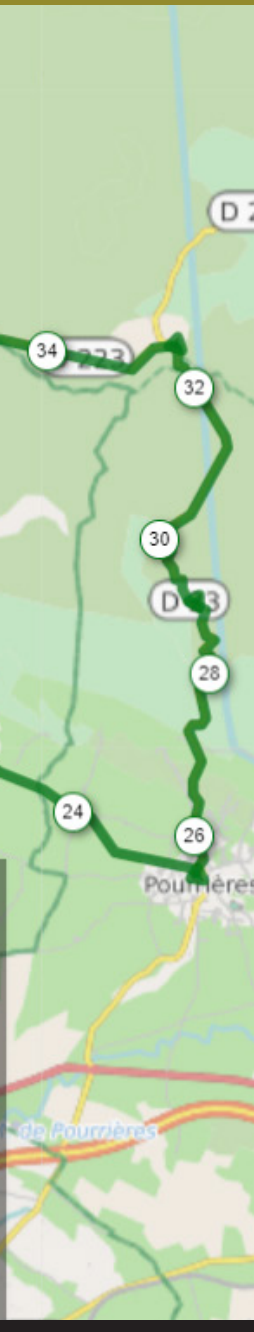

Détails du profil

Dénivelé positif : 1021 m

Altitude max. : 631 m

Altitude min. : 183 m





Le parcours de 46km «Patrimoine & Dégustations»

Ce parcours tournée vers le terroir vous fera traverser de multiples domaines du vignoble Sainte-Victoire. Situé au sud de la célèbre montagne, dans la Haute Vallée de l'Arc, ce terroir unique est caractérisé par son ensoleillement exceptionnel et des sols pauvres, propices à la culture de la vigne.

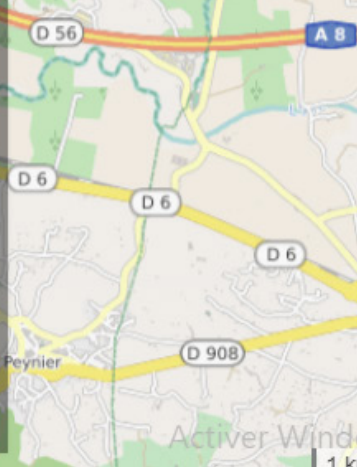
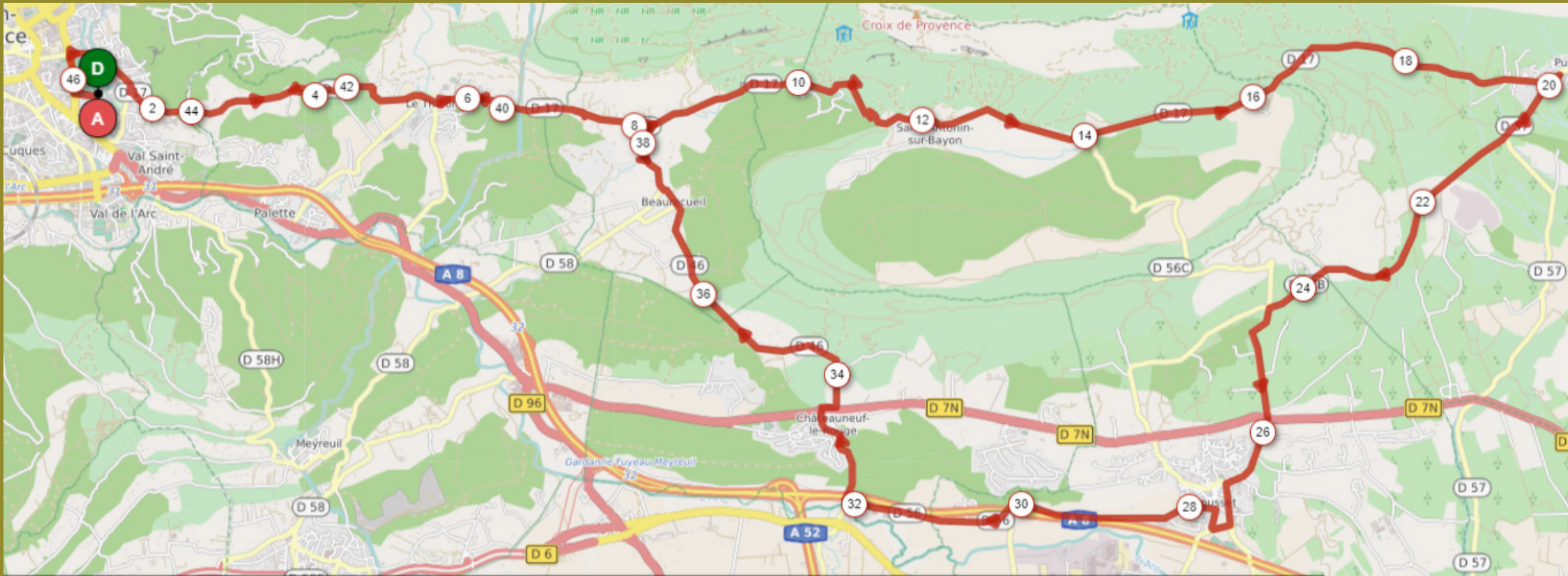
Les randonneurs serpenteront et découvriront de fabuleux produits avec des dégustations organisées tout le long du tracé. En vélo traditionnel ou électrique, ce parcours accessible de 46 kilomètres réunit tous les charmes de notre belle Provence.

Détails du profil

Dénivelé positif : 746 m

Altitude max. : 511 m

Altitude min. : 181 m





Les prestations

- Accueil au gymnase Carcassonne
- Location de vélos électriques avec les Stations Bee's
- Sac de dotations pour tous les participants
- Plaque souvenir de la randonnée à fixer sur le vélo
- Livret détaillant les parcours et les points d'intérêt
- Fléchage sur le circuit
- Dégustations sur les circuits
- Promotions sur les commandes + livraison à l'arrivée
- Ravitaillement du terroir à Puylobier avec charcuterie, vins, etc
- Assistance gratuite en cas d'urgence
- Participation à la Tombola



Nos partenaires



Les contacts

Jérémy Pannetier, AVC Aix

06 71 54 03 21 - avcaix@gmail.com

Hélène Olivier, Stations Bee's

06 03 38 11 44 - holivier@bee-s.fr