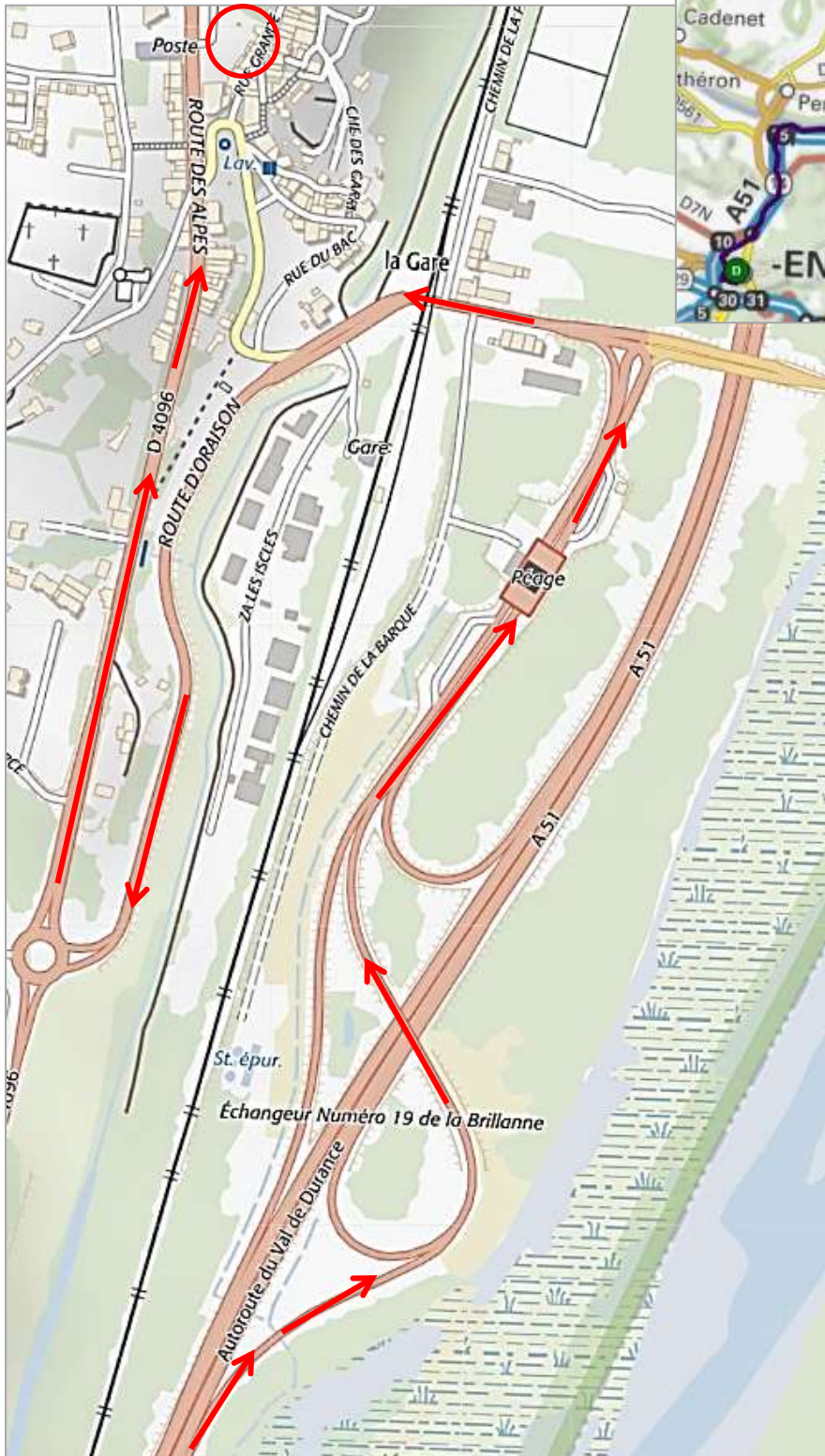


Montagne de Lure le samedi 3 juillet 2021

La montagne de Lure par le versant sud au départ de La Brillanne

- 1- Comment se rendre à La Brillanne ?
Prendre l'autoroute A51.
Du centre d'Aix à La Brillanne, on a une distance de 70km.
Comptez $\frac{3}{4}$ heure pour le trajet en voiture.



- 2- Où se garer à La Brillanne ?

Attention !!!
Ne manquez pas la sortie Forcalquier-Oraison
C'est la sortie 19

(La Brillanne n'est pas indiqué sur l'autoroute)

Suivre les flèches.
Le parking est situé en face de la poste (cercle rouge) et à proximité du bar « Le Central ».

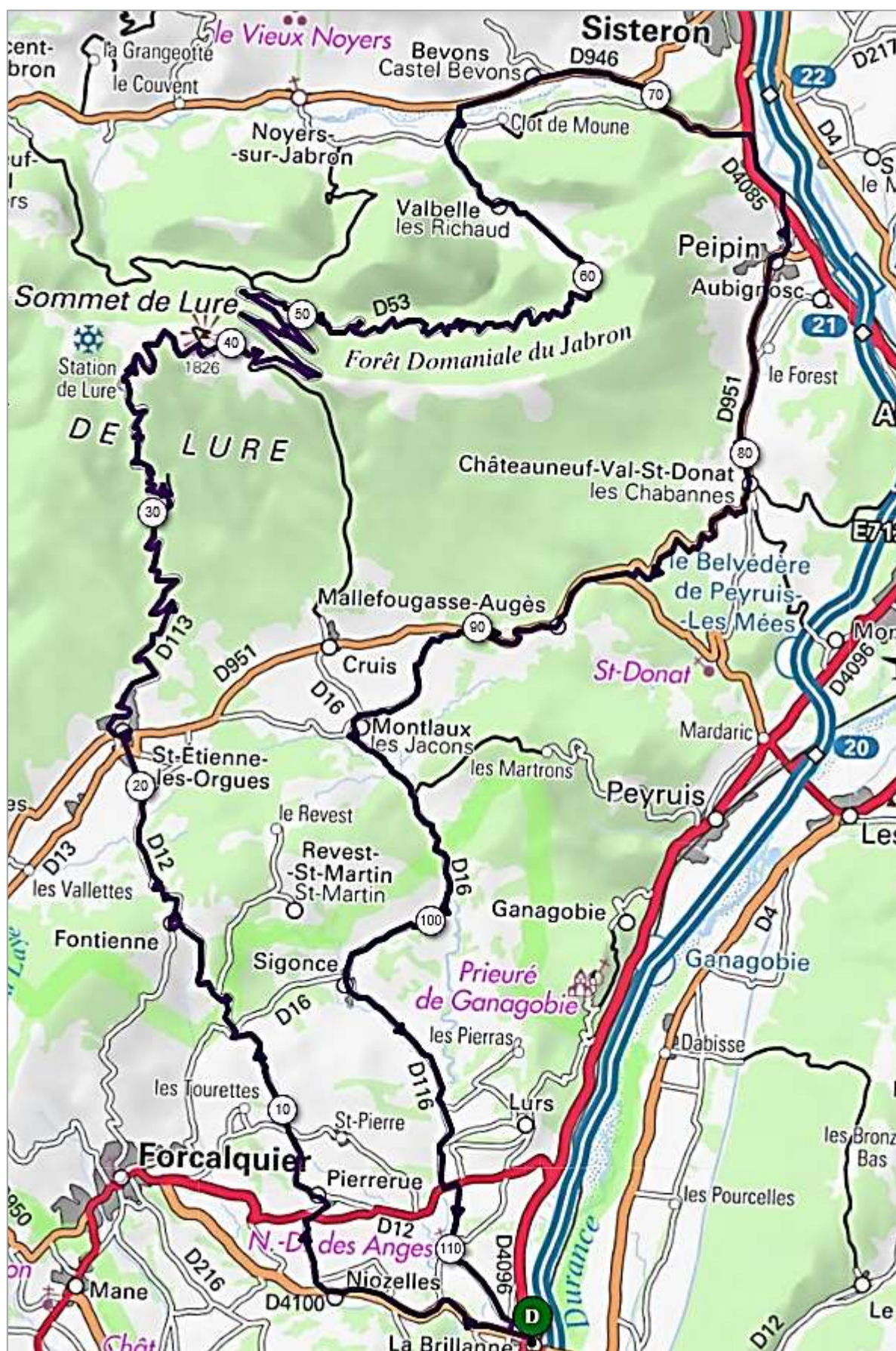
Rendez-vous à 8h15
pour un départ prévu à 8h30.

Si problème sur l'autoroute appeler JC

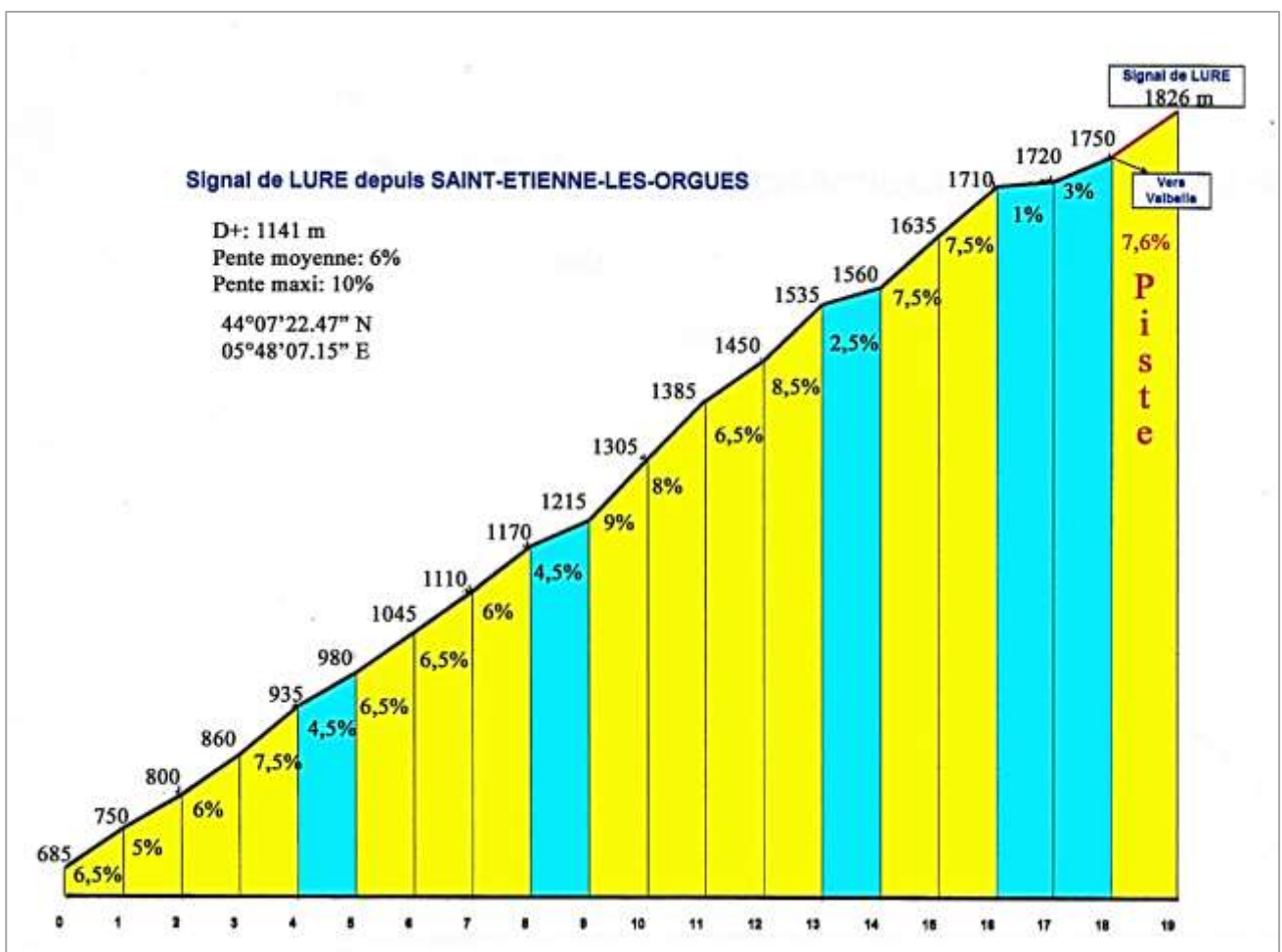
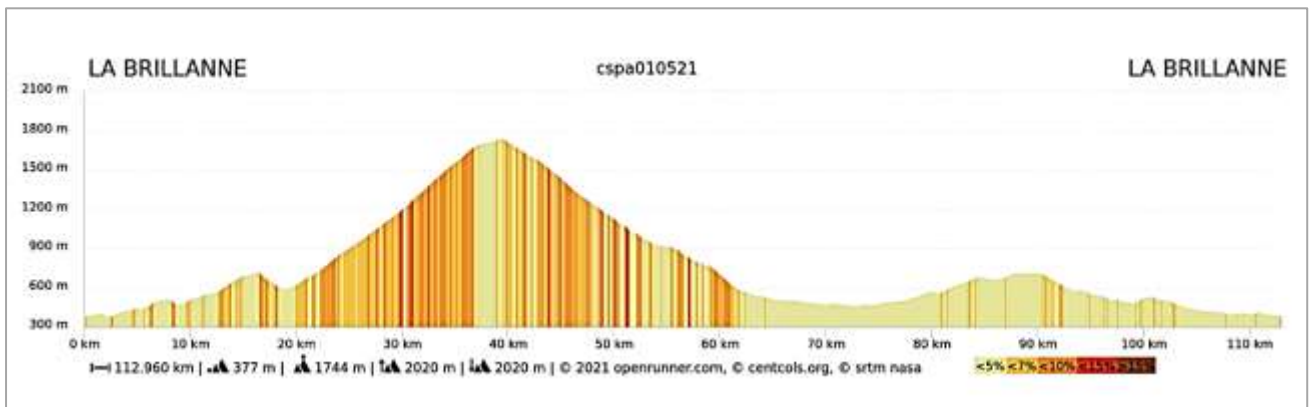
06 84 46 33 11

3- Le grand parcours D = 113 km Dénivelé 2020 m

<https://www.openrunner.com/r/12761019>



3- Le profil



4- Où manger ?

Au sommet, on pourra s'installer sur les pelouses pour manger. Prévoir le ravitaillement que René Prados emportera dans sa voiture depuis La Brillanne.



5- Précautions pour la descente.

Emportez un coupe-vent pour la descente du versant nord. Attention à ne pas s'enivrer avec une vitesse excessive. La route est de qualité médiocre sur le versant nord.

6- Pour ceux qui hésitent en trouvant ce parcours difficile.

Il est toujours possible, après le repas, de descendre par le côté sud pour rejoindre le parcours final à Montlaux. La distance est alors réduite d'une trentaine de kilomètres.

7- Le petit parcours. D = 82 km Dénivelé 1683 m

<https://www.openrunner.com/r/12773525>

